

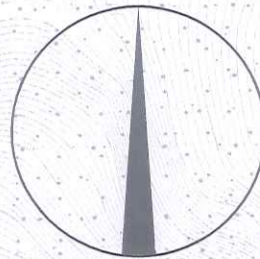
# 土地勘测定界图

3314.494-40731.050

朱家尖街道22-21号地块土地面积:5.8761公顷

(1)舟山市普陀区朱家尖街道莲花村股份经济合作社:5.8761公顷

北



浙江正工勘测设计有限公司

浙江正工勘测设计有限公司  
测绘成果专用章  
测资字99508580

| 图例                   |         |
|----------------------|---------|
| 0204其他园地<br>7.2318公顷 | 地类注记及面积 |
| J1                   | 界址点及编号  |
| —                    | 用地红线    |

朱家尖街道22-21号地块土地勘测定界表

填表日期: 2023年11月14日

| 序号 | 图斑号  | 地类名称 | 面积     | 用途别    |    |    |      |           |    | 合计 |    |  |  |  |
|----|------|------|--------|--------|----|----|------|-----------|----|----|----|--|--|--|
|    |      |      |        | 耕地     | 园地 | 林地 | 其他用地 | 水域及水利设施用地 | 其他 | 合计 | 其他 |  |  |  |
| 1  | 0204 | 其他园地 | 7.2318 |        |    |    |      |           |    |    |    |  |  |  |
| 合计 |      |      |        | 7.2318 |    |    |      |           |    |    |    |  |  |  |

2000 国家大地坐标系 (中央子午线120度)  
1985 国家高程基准 (二期)  
2017 年国家图式  
2022 年1月全野外数字化测图

1:2000

测量员: 孔荣益  
绘图员: 孔荣益  
审核员: 暴晓帅

# 朱家尖街道22-21号地块土地勘测定界表

勘测定界单位：（公章）

填表日期：

2022年12月14日

单位：公顷



| 序号       | 地块号           | 权属单位            | 土地性质 | 面积                     | 农用地    |        |        |        |        |        |           |        |        |                 | 建设用地   |        |              | 未利用地 |    |
|----------|---------------|-----------------|------|------------------------|--------|--------|--------|--------|--------|--------|-----------|--------|--------|-----------------|--------|--------|--------------|------|----|
|          |               |                 |      |                        | 耕地     |        | 林地     |        | 园地     |        | 水域及水利设施用地 | 交通设施用地 | 合计     | 住宅用地            | 特殊用地   | 合计     | 水域及水利设施用地    | 未利用地 |    |
|          |               |                 |      |                        | 水田     | 旱地     | 竹林地    | 乔木林地   | 其他园地   | 果园     |           |        |        |                 |        |        |              |      | 沟渠 |
| 1        | 朱家尖街道22-21号地块 | 朱家尖街道莲花村股份经济合作社 | 集体   | 5.8761                 | 5.2165 | 0.7559 | 1.1695 | 0.0010 | 0.8549 | 2.0348 | 0.0013    | 0.2675 | 0.1316 | 0.6596          | 0.6585 | 0.0011 |              |      |    |
| 合计       |               |                 |      | 5.8761                 | 5.2165 | 0.7559 | 1.1695 | 0.0010 | 0.8549 | 2.0348 | 0.0013    | 0.2675 | 0.1316 | 0.6596          | 0.6585 | 0.0011 |              |      |    |
| 其中       |               |                 |      | 集体                     |        | 征收     |        | 使用     |        | 使用     |           | 使用     |        | 使用              |        | 使用     |              | 使用   |    |
| 权属单位盖章确认 |               |                 |      | 村集体经济组织（或国有土地使用单位）（盖章） |        |        |        |        |        |        |           |        |        | 所在乡（镇、街道）确认（盖章） |        |        | 自然资源部门确认（盖章） |      |    |

备注：权属单位填写\*\*乡（镇、街道）\*\*村或\*\*单位；土地性质填写集体或国有。




Table with columns: 宗地号, 宗地名, 界址点成果表 (Table with 5 columns: 点号, 点号, X(m), Y(m), 边长), 宗地号, 宗地名, 界址点坐标.



Table with columns: 宗地号, 宗地名, 宗地面积(公顷) 5.8761, 建筑占地(公顷), 界址点坐标 (Table with 5 columns: 点号, 点号, X(m), Y(m), 边长), 宗地号, 宗地名, 界址点坐标.

Table with columns: 宗地号, 宗地名, 界址点成果表 (Table with 5 columns: 点号, 点号, X(m), Y(m), 边长), 宗地号, 宗地名, 界址点坐标.




Table with columns: 宗地号, 宗地名, 宗地面积(公顷) 5.8761, 建筑占地(公顷), 界址点坐标 (Table with 5 columns: 点号, 点号, X(m), Y(m), 边长), 宗地号, 宗地名, 界址点坐标.

界址点成果表

第 5 页  
共 5 页

宗地号 朱家尖街道22-21号地块

宗地名

界址点坐标

| 序号 | 点号  | 坐标         |             |
|----|-----|------------|-------------|
|    |     | X(m)       | Y(m)        |
| 96 | J96 | 3315062.11 | 40731357.93 |
| 97 | J97 | 3315068.35 | 40731358.81 |
| 98 | J98 | 3315066.94 | 40731348.20 |
| 1  | J1  | 3315082.96 | 40731346.93 |
| 边长 |     | 6.31       | 10.71       |
|    |     | 16.07      |             |

浙江正地测绘有限公司  
测绘成果专用章  
浙地测字3508580

2022年12月14日

